

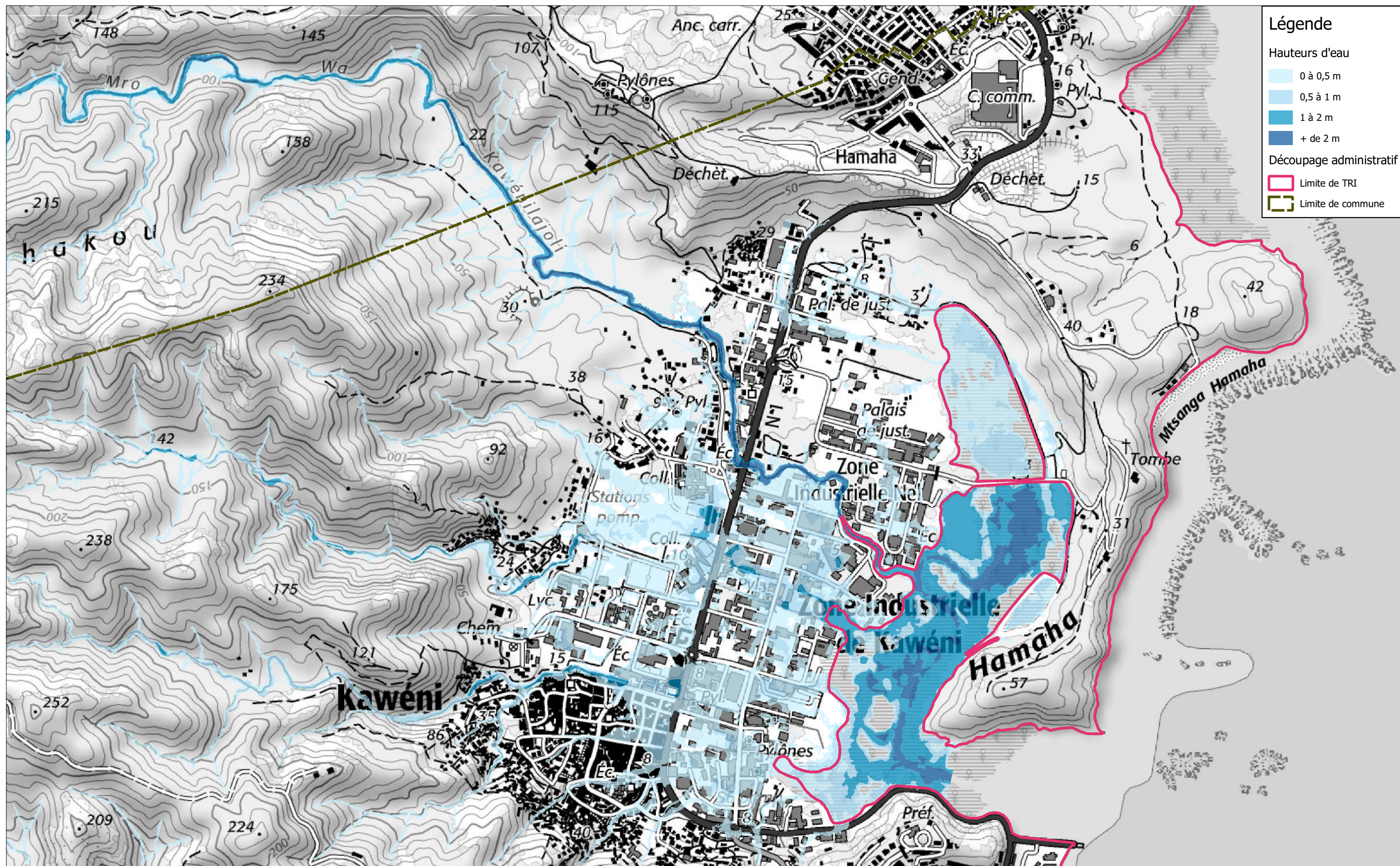
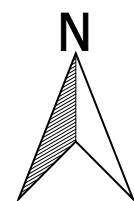
Annexe 1. Cartographies de l'aléa inondation par débordement de cours d'eau sur le TRI de Mayotte

DIRECTIVE INONDATION - T.R.I de Mayotte

Carte des surface inondables par inondations

Crue de forte probabilité (fréquente) - Planche 1/6

Echelle : 1/10 000
Date : Décembre 2019
Source : CEREMA
Fond : SCAN25©IGN2017





Liberté • Égalité • Fraternité
RÉPUBLIQUE FRANÇAISE

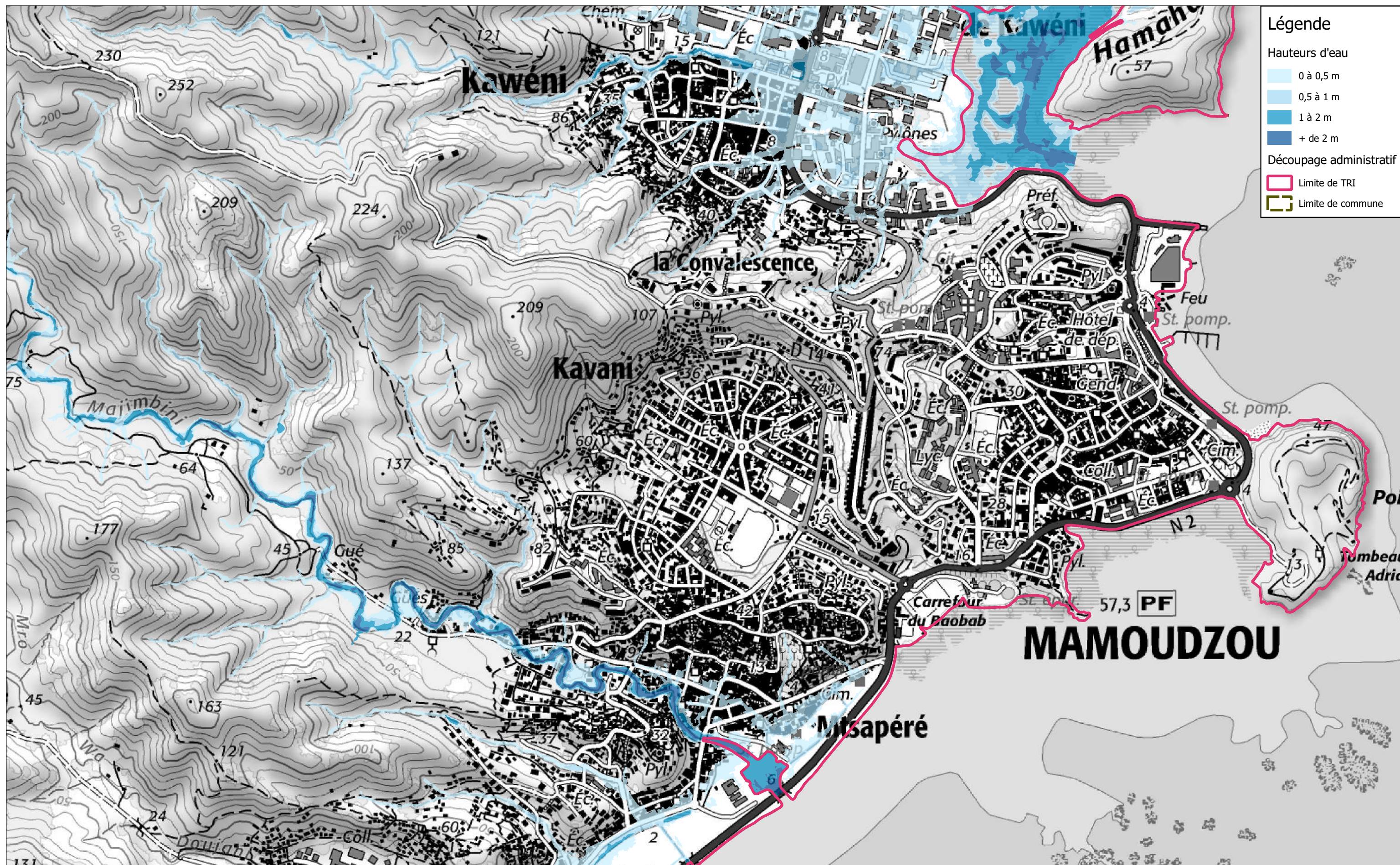
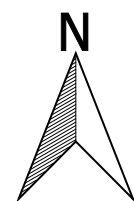
PRÉFET
DE MAYOTTE

DIRECTIVE INONDATION - T.R.I de Mayotte

Carte des surface inondables par inondations

Crue de forte probabilité (fréquente) - Planche 2/6

Echelle : 1/10 000
Date : Décembre 2019
Source : CEREMA
Fond : SCAN25©IGN2017



Légende

Hauteurs d'eau

- 0 à 0,5 m
- 0,5 à 1 m
- 1 à 2 m
- + de 2 m

Découpage administratif

- Limite de TRI
- Limite de commune

DIRECTIVE INONDATION - T.R.I de Mayotte

Carte des surface inondables par inondations

Crue de forte probabilité (fréquente) - Planche 3/6

Echelle : 1/10 000

Date : Décembre 2019

Source : CEREMA

Fond : SCAN25©IGN2017



Légende

Hauteurs d'eau

0 à 0,5 m

0,5 à 1 m

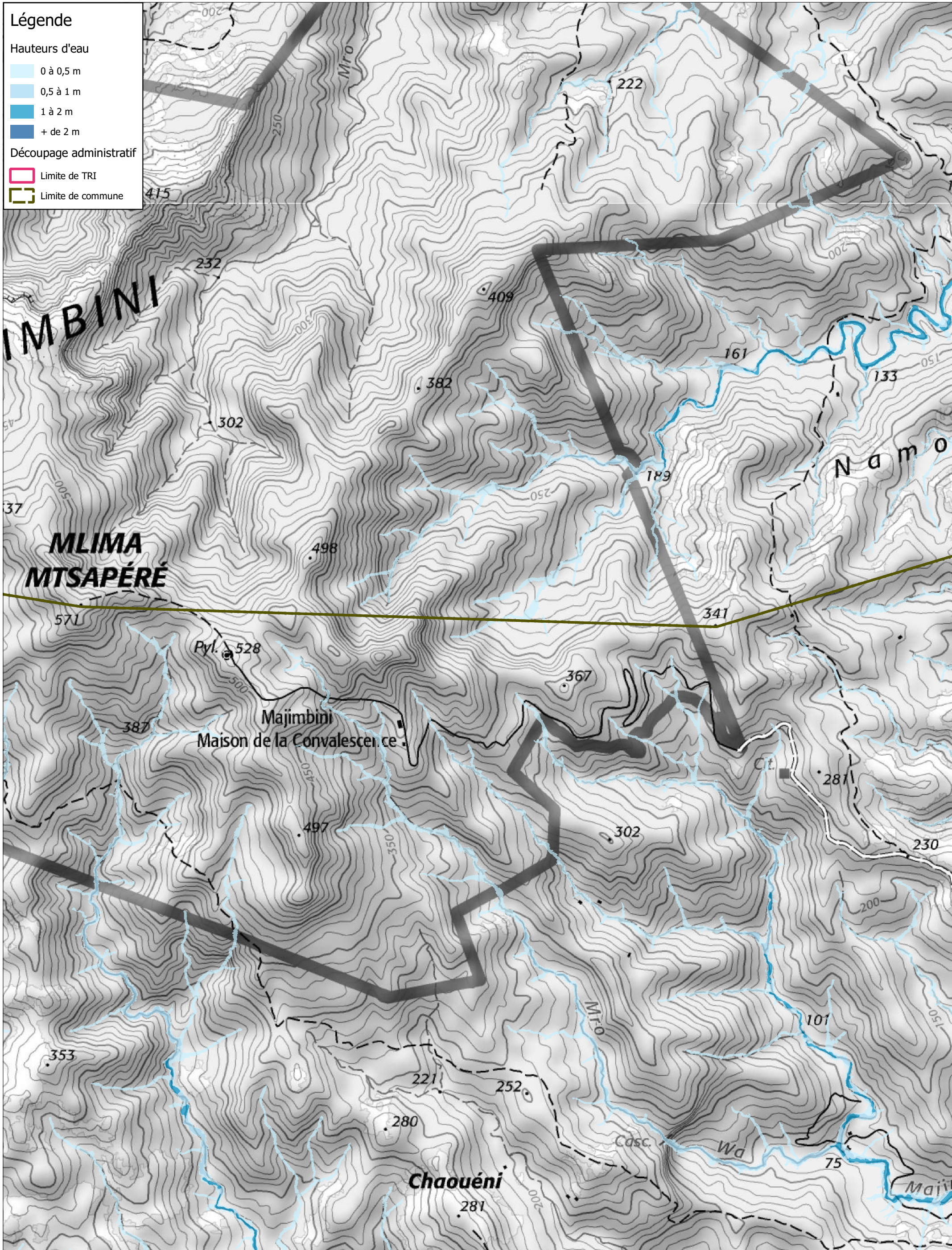
1 à 2 m

+ de 2 m

Découpage administratif

▭ Limite de TRI

▭ Limite de commune

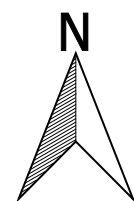


DIRECTIVE INONDATION - T.R.I de Mayotte

Carte des surface inondables par inondations

Crue de forte probabilité (fréquente) - Planche 4/6

Echelle : 1/10 000
Date : Décembre 2019
Source : CEREMA
Fond : SCAN25©IGN2017



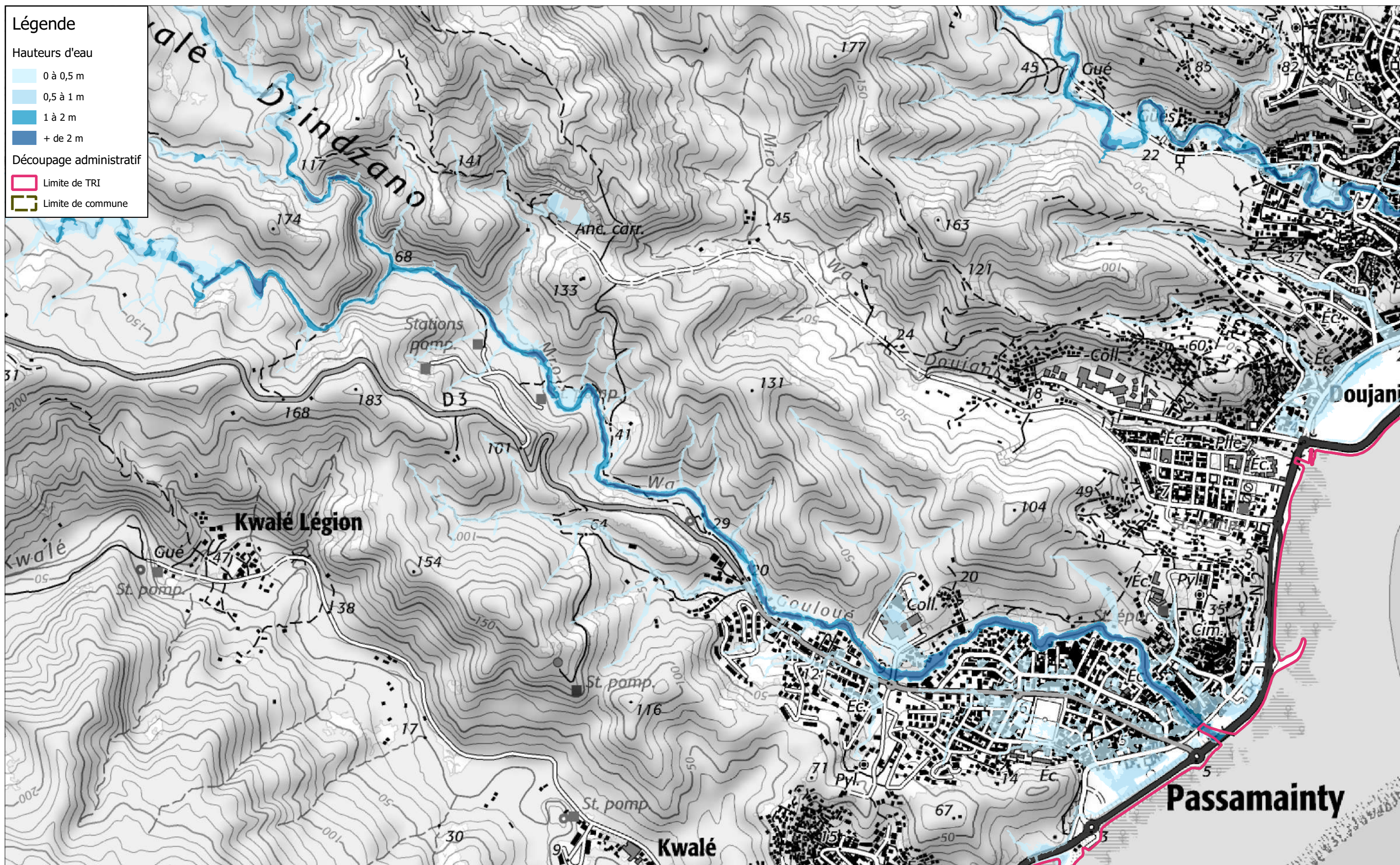
Légende

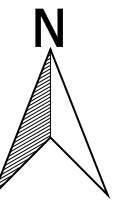
Hauteurs d'eau

- 0 à 0,5 m
- 0,5 à 1 m
- 1 à 2 m
- + de 2 m

Découpage administratif

- Limite de TRI
- Limite de commune





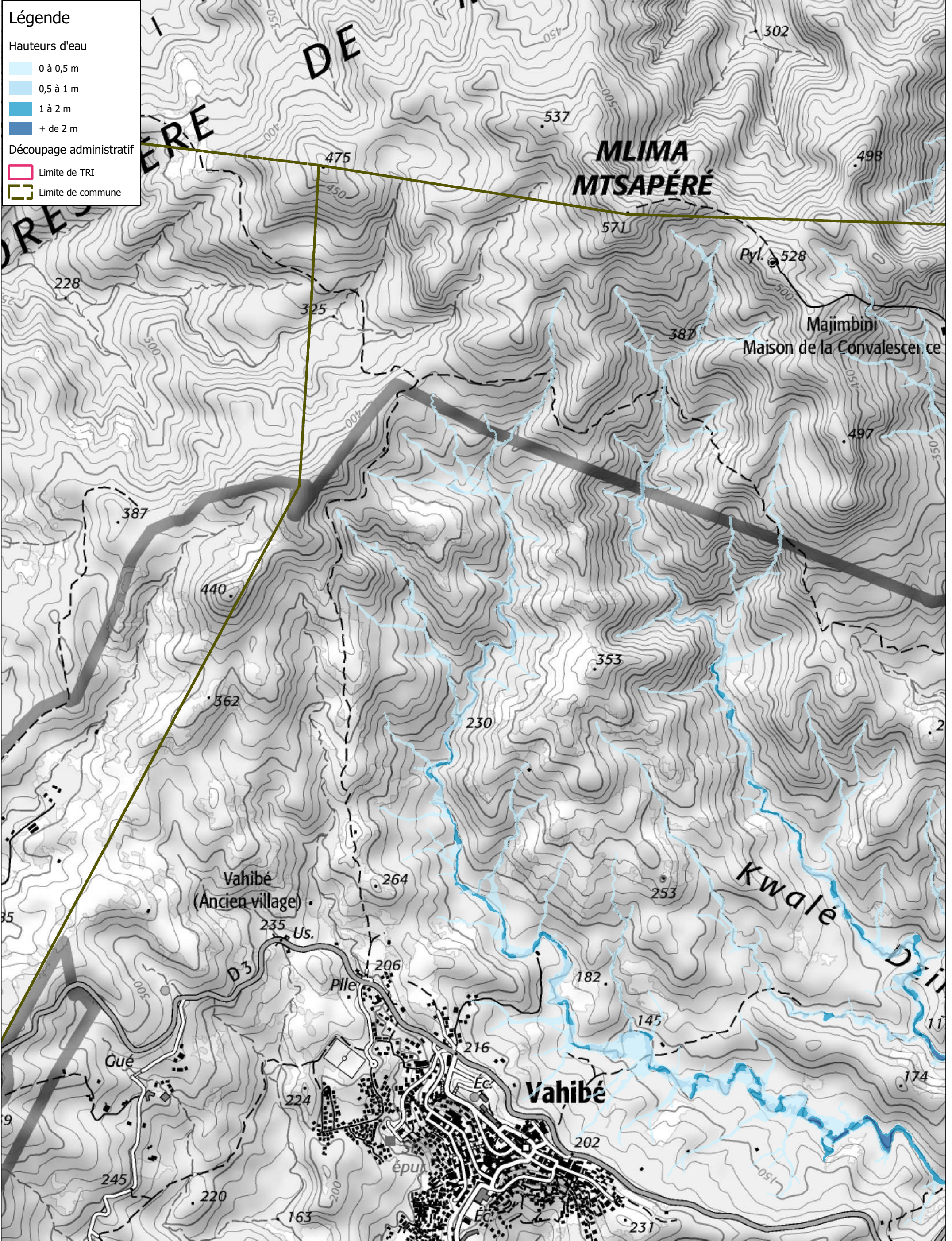
Légende

Hauteurs d'eau

- 0 à 0,5 m
- 0,5 à 1 m
- 1 à 2 m
- + de 2 m

Découpage administratif

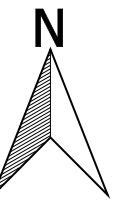
- Limite de TRI
- Limite de commune



DIRECTIVE INONDATION - T.R.I de Mayotte

Carte des surface inondables par inondations

Crue de forte probabilité (fréquente) - Planche 6/6



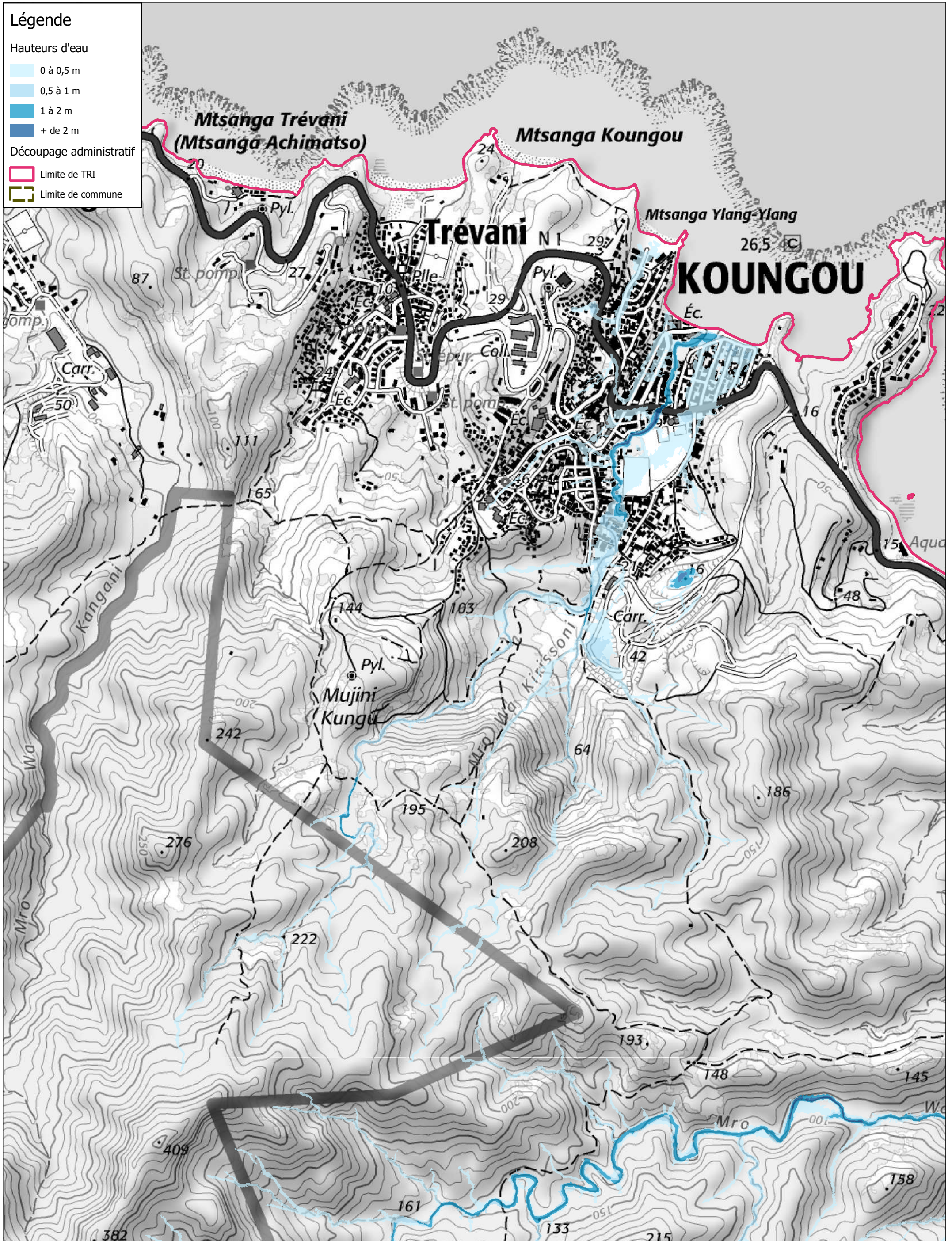
Légende

Hauteurs d'eau

- 0 à 0,5 m
- 0,5 à 1 m
- 1 à 2 m
- + de 2 m

Découpage administratif

- Limite de TRI
- Limite de commune

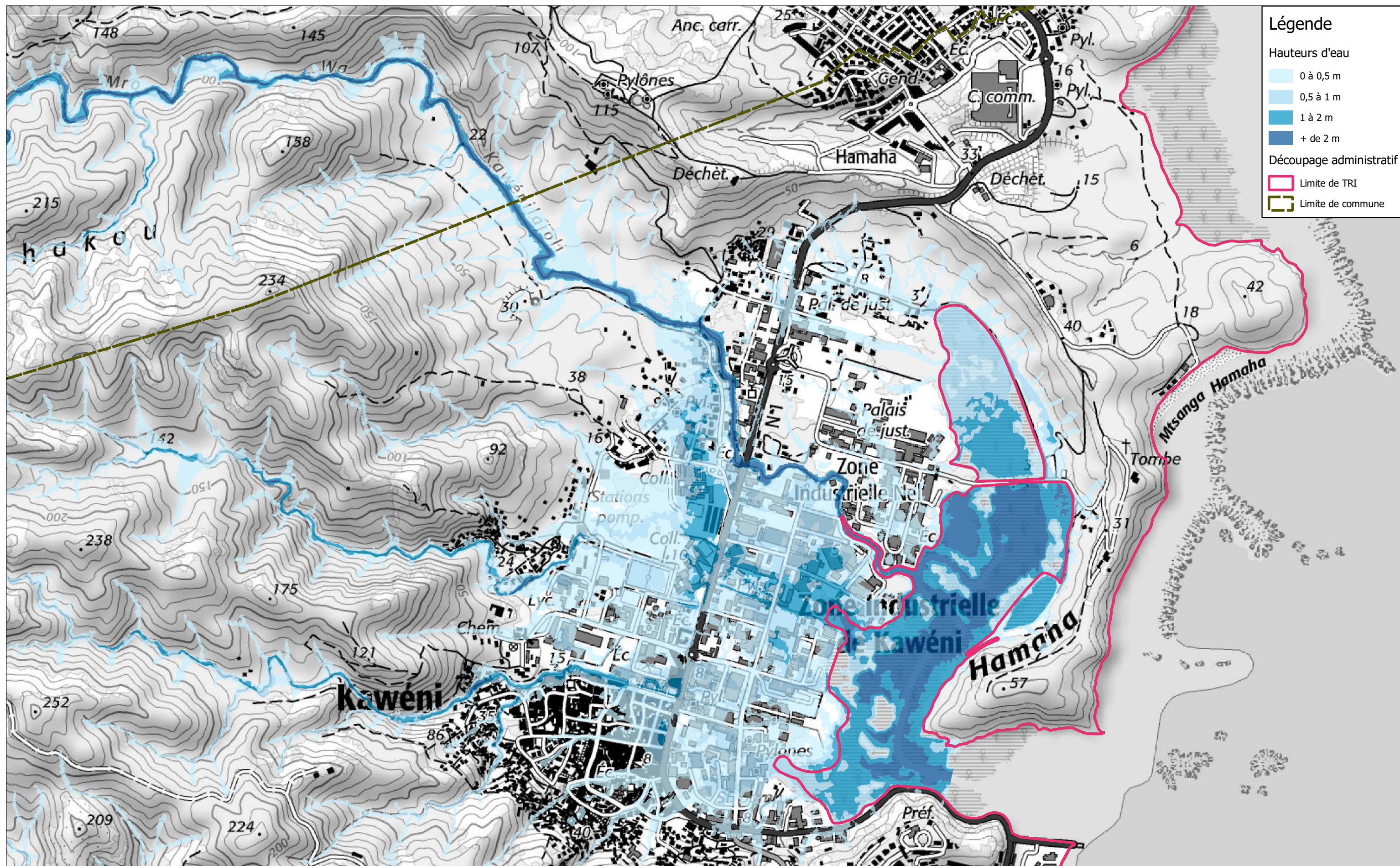
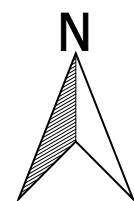


DIRECTIVE INONDATION - T.R.I de Mayotte

Carte des surface inondables par inondations

Crue de moyenne probabilité (moyen) - Planche 1/6

Echelle : 1/10 000
Date : Décembre 2019
Source : CEREMA
Fond : SCAN25©IGN2017



Légende

Hauteurs d'eau

- 0 à 0,5 m
- 0,5 à 1 m
- 1 à 2 m
- + de 2 m

Découpage administratif

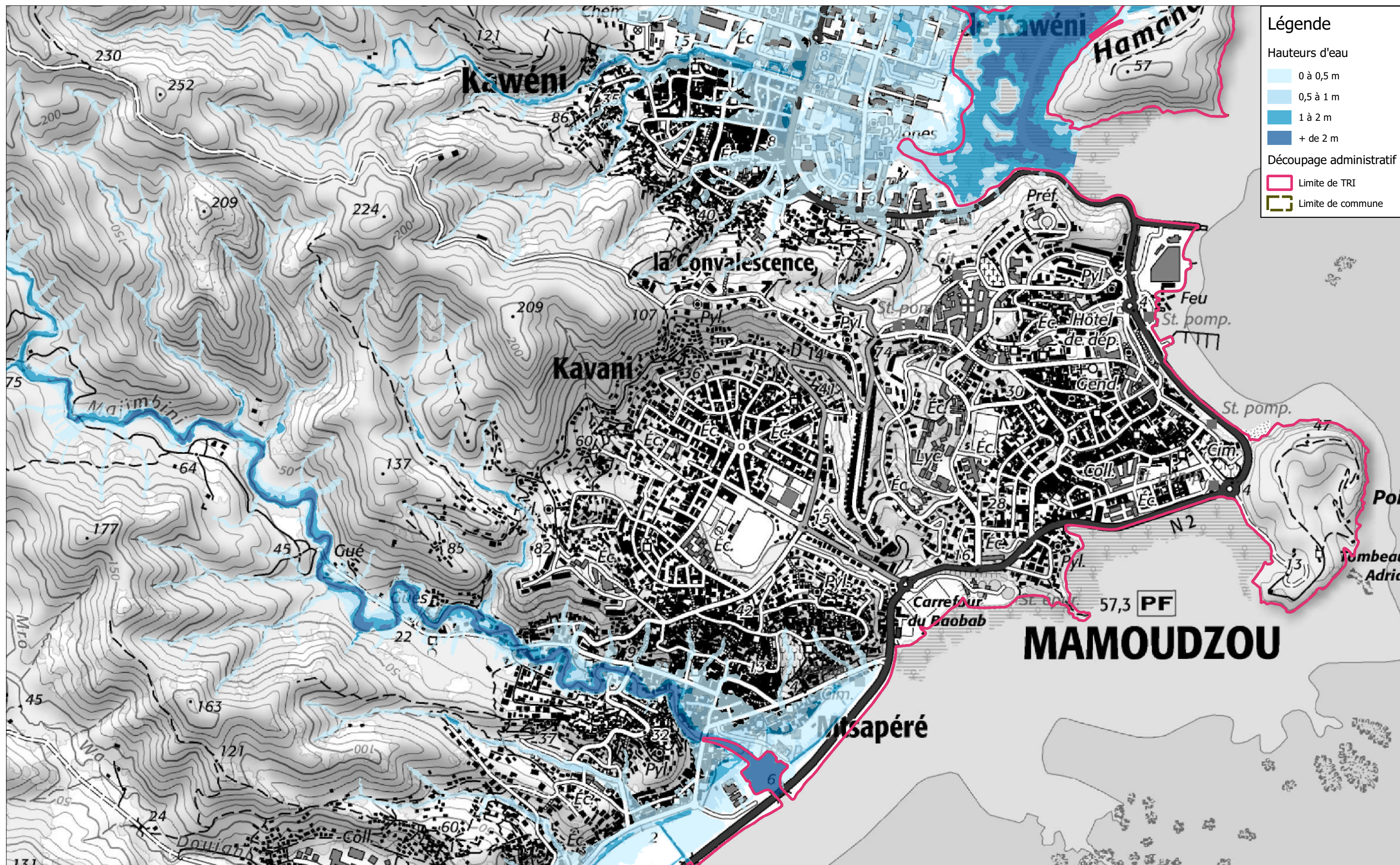
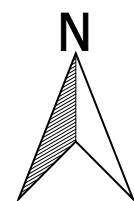
- Limite de TRI
- Limite de commune

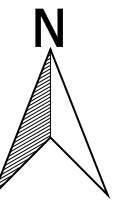
DIRECTIVE INONDATION - T.R.I de Mayotte

Carte des surface inondables par inondations

Crue de moyenne probabilité (moyen) - Planche 2/6

Echelle : 1/10 000
Date : Décembre 2019
Source : CEREMA
Fond : SCAN25©IGN2017





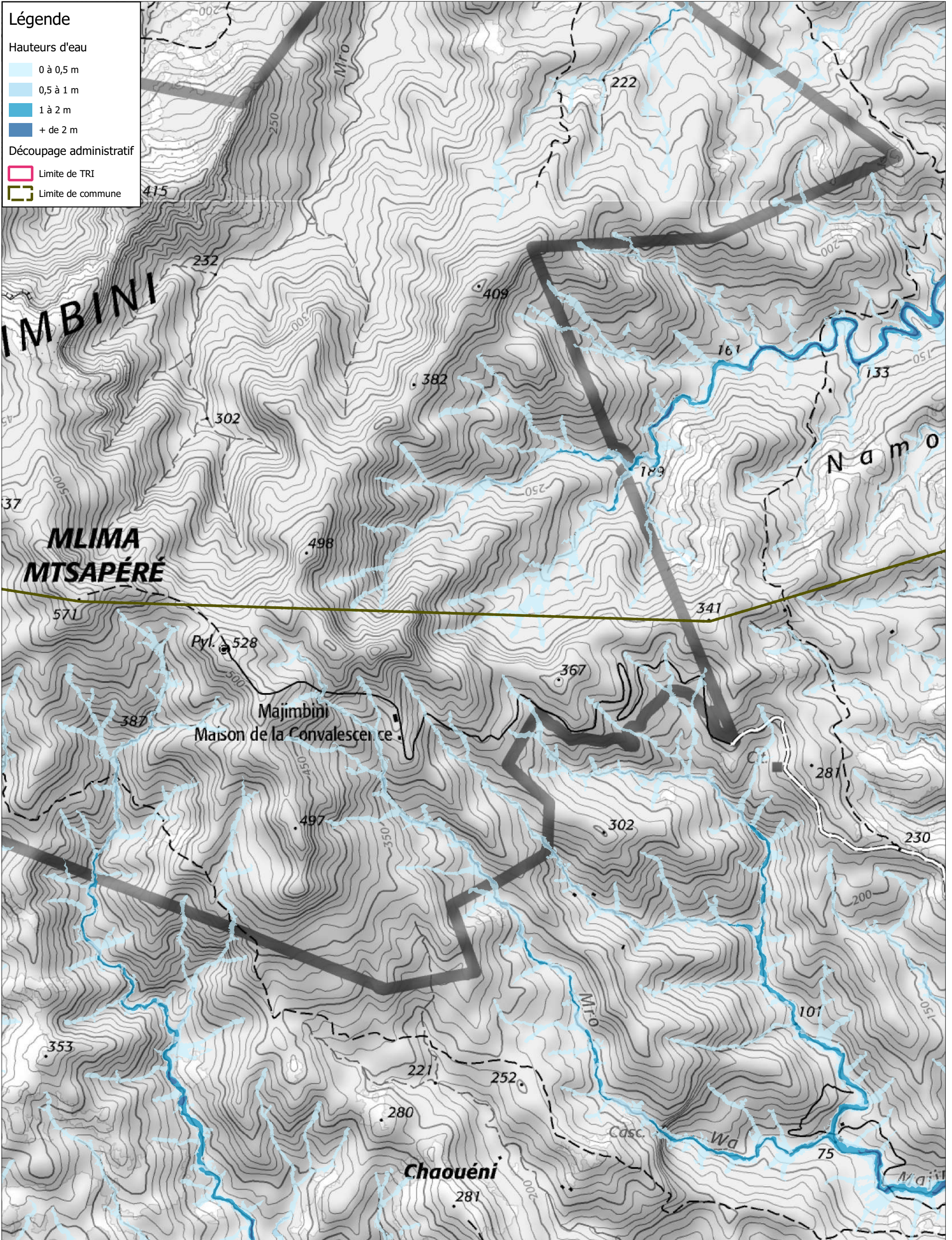
Légende

Hauteurs d'eau

- 0 à 0,5 m
- 0,5 à 1 m
- 1 à 2 m
- + de 2 m

Découpage administratif

- Limite de TRI
- Limite de commune

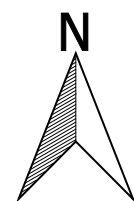


DIRECTIVE INONDATION - T.R.I de Mayotte

Carte des surface inondables par inondations

Crue de moyenne probabilité (moyen) - Planche 4/6

Echelle : 1/10 000
Date : Décembre 2019
Source : CEREMA
Fond : SCAN25©IGN2017



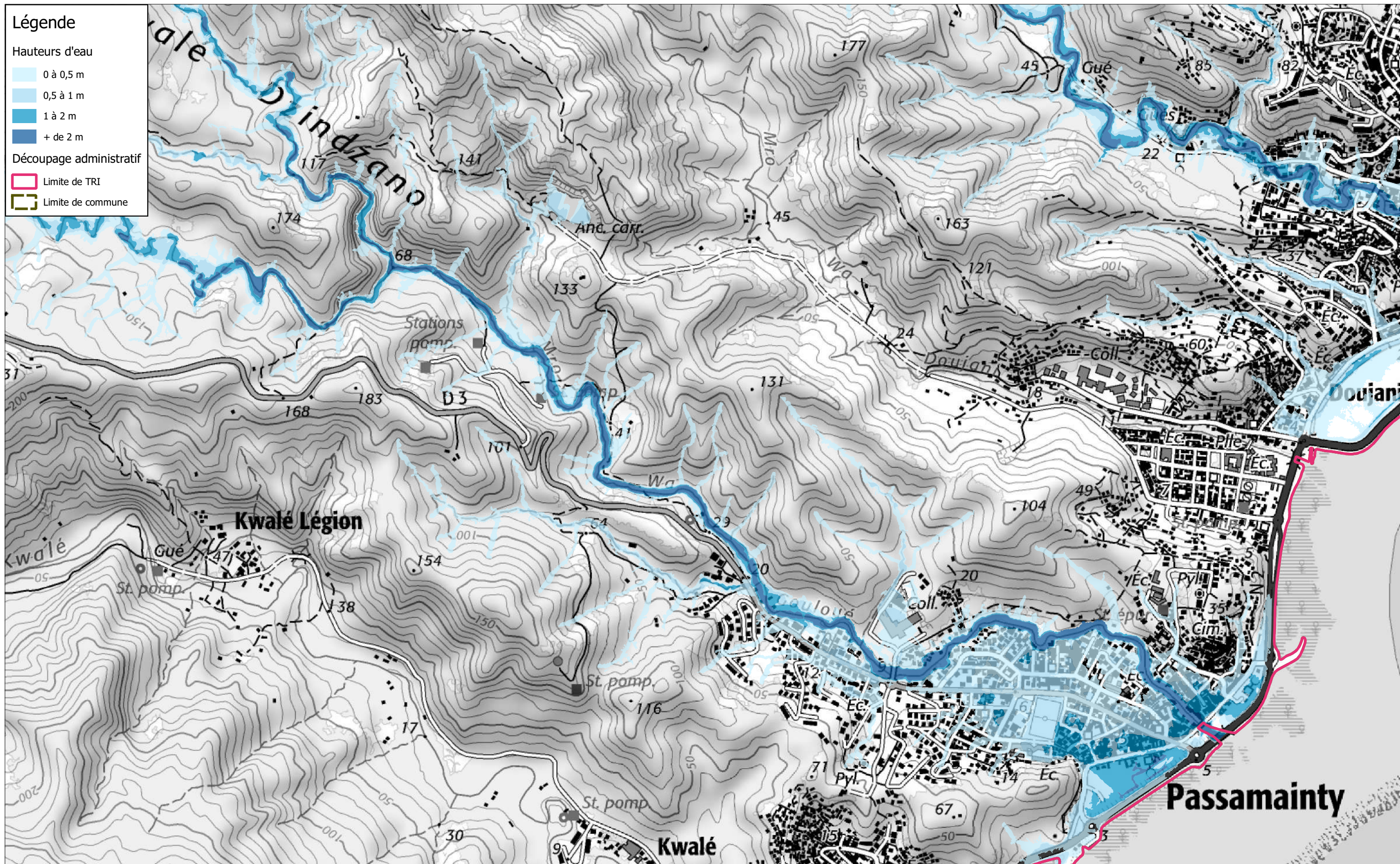
Légende

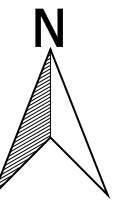
Hauteurs d'eau

- 0 à 0,5 m
- 0,5 à 1 m
- 1 à 2 m
- + de 2 m

Découpage administratif

- Limite de TRI
- Limite de commune





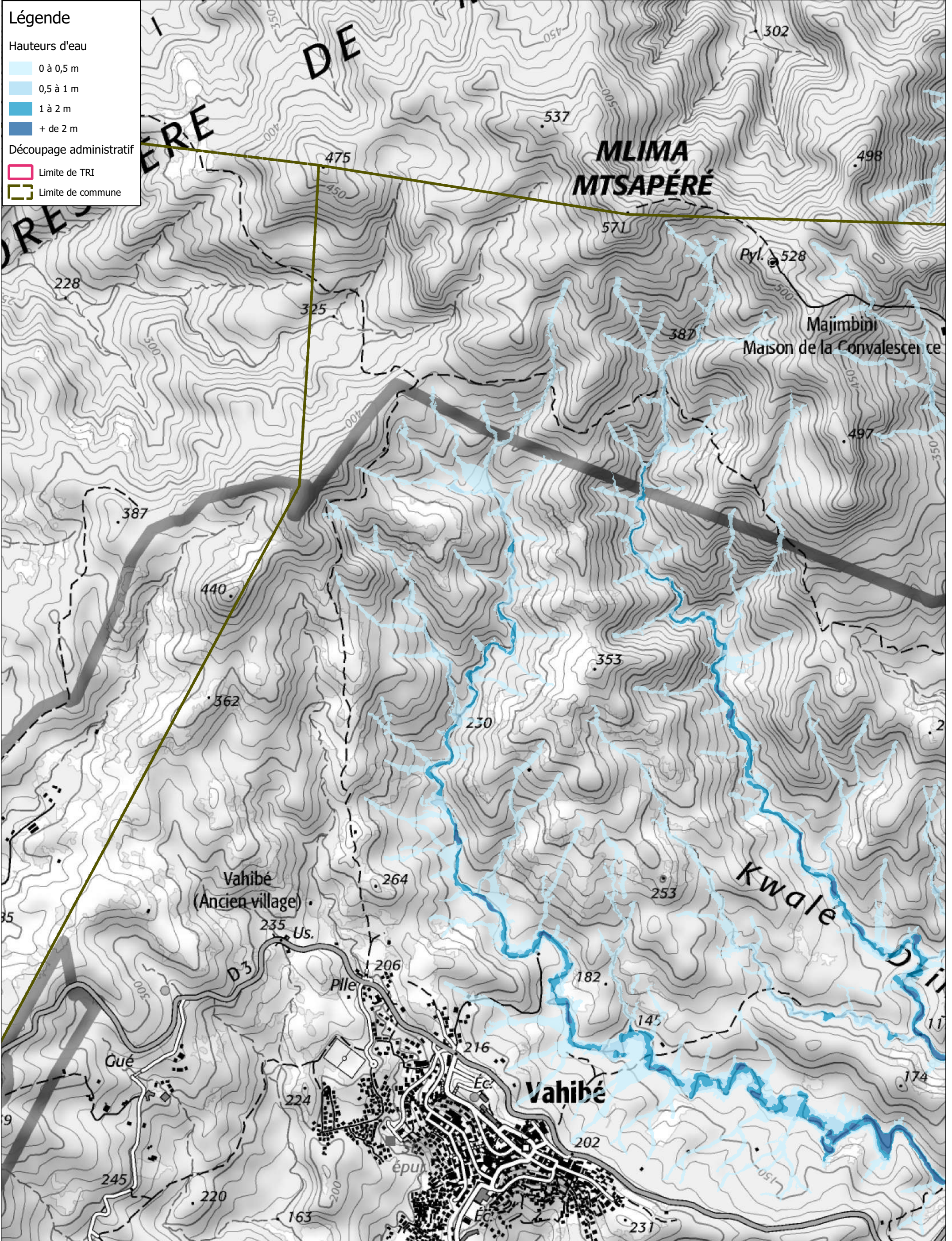
Légende

Hauteurs d'eau

- 0 à 0,5 m
- 0,5 à 1 m
- 1 à 2 m
- + de 2 m

Découpage administratif

- Limite de TRI
- Limite de commune

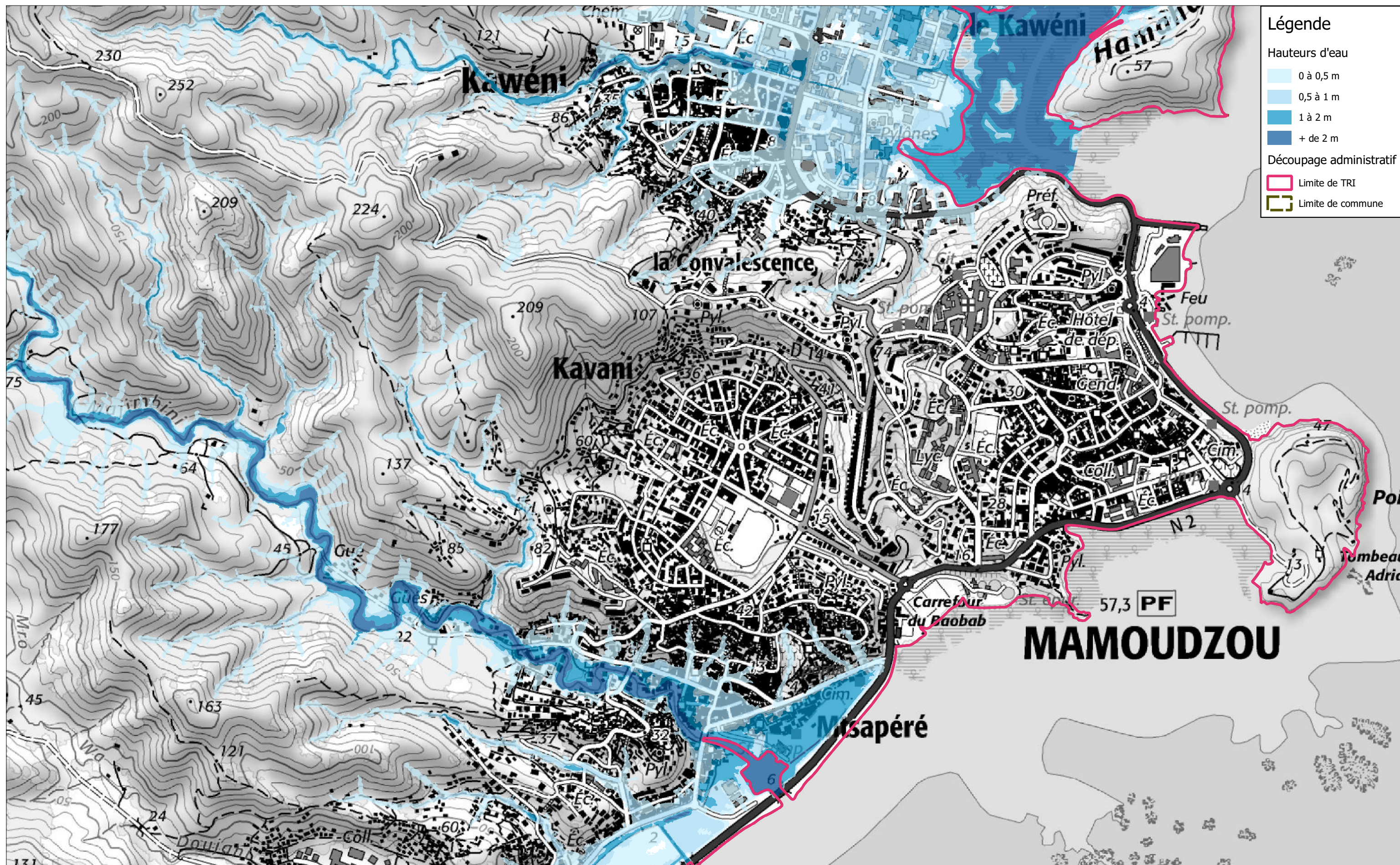
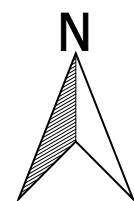


DIRECTIVE INONDATION - T.R.I de Mayotte

Carte des surface inondables par inondations

Crue de faible probabilité (extrême) - Planche 2/6

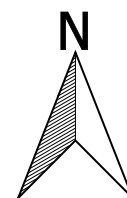
Echelle : 1/10 000
Date : Décembre 2019
Source : CEREMA
Fond : SCAN25©IGN2017



DIRECTIVE INONDATION - T.R.I de Mayotte

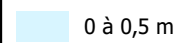
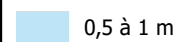
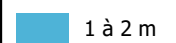
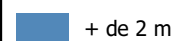
Carte des surface inondables par inondations

Crue de faible probabilité (extrême) - Planche 3/6

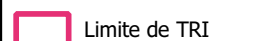
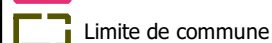


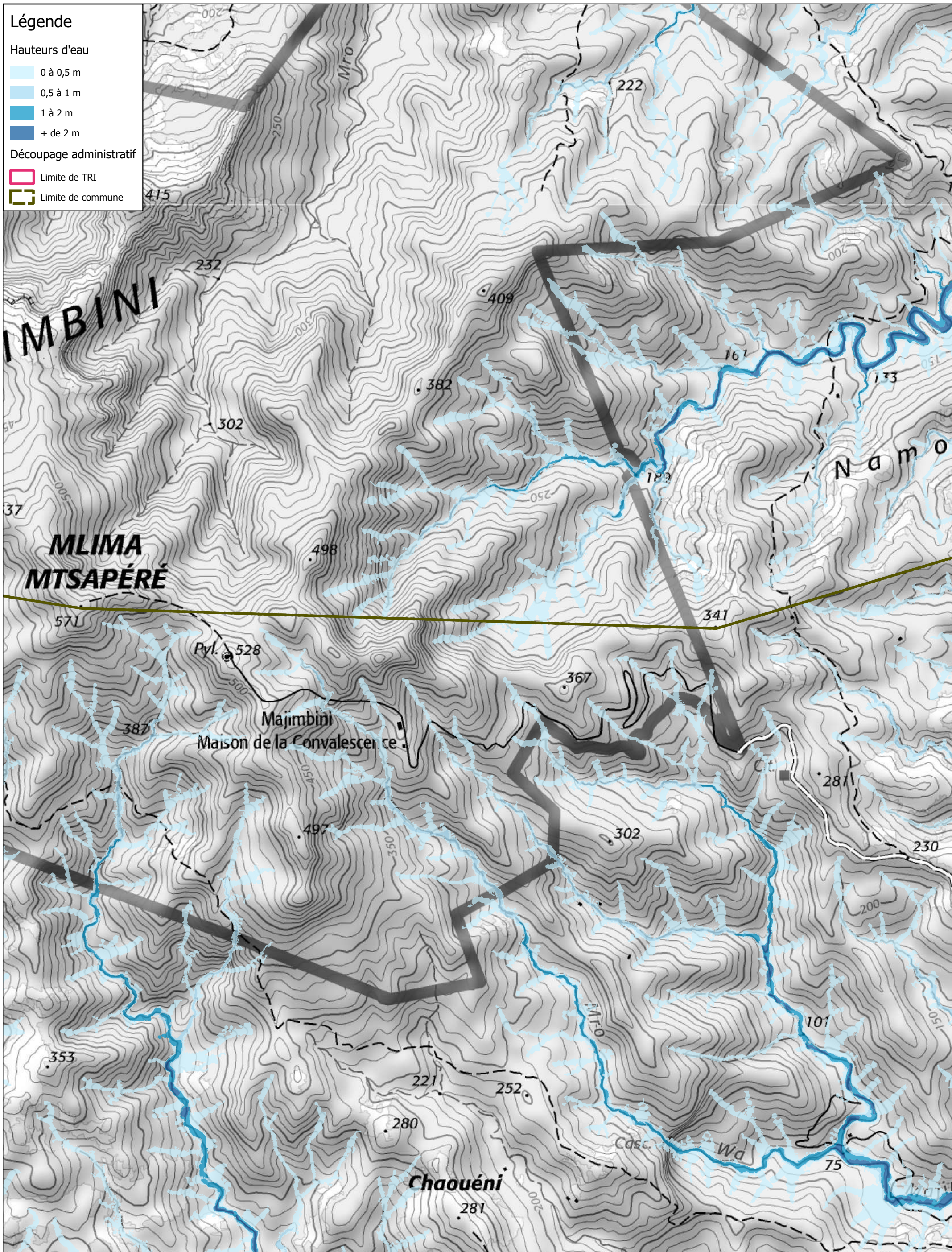
Légende

Hauteurs d'eau

-  0 à 0,5 m
-  0,5 à 1 m
-  1 à 2 m
-  + de 2 m

Découpage administratif

-  Limite de TRI
-  Limite de commune

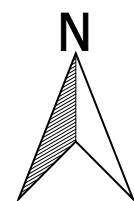


DIRECTIVE INONDATION - T.R.I de Mayotte

Carte des surface inondables par inondations

Crue de faible probabilité (extrême) - Planche 4/6

Echelle : 1/10 000
Date : Décembre 2019
Source : CEREMA
Fond : SCAN25©IGN2017



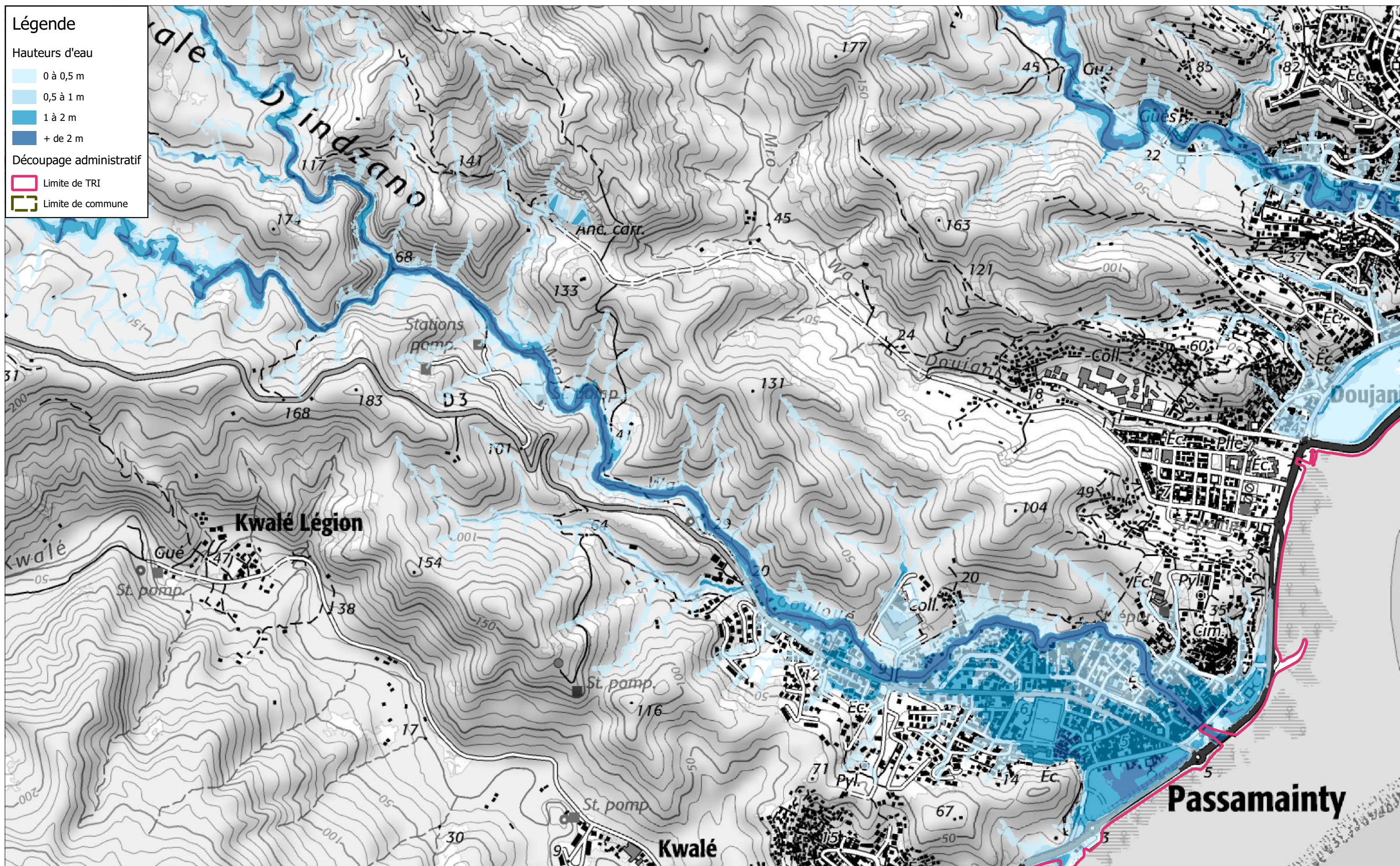
Légende

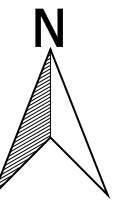
Hauteurs d'eau

- 0 à 0,5 m
- 0,5 à 1 m
- 1 à 2 m
- + de 2 m

Découpage administratif

- Limite de TRI
- Limite de commune





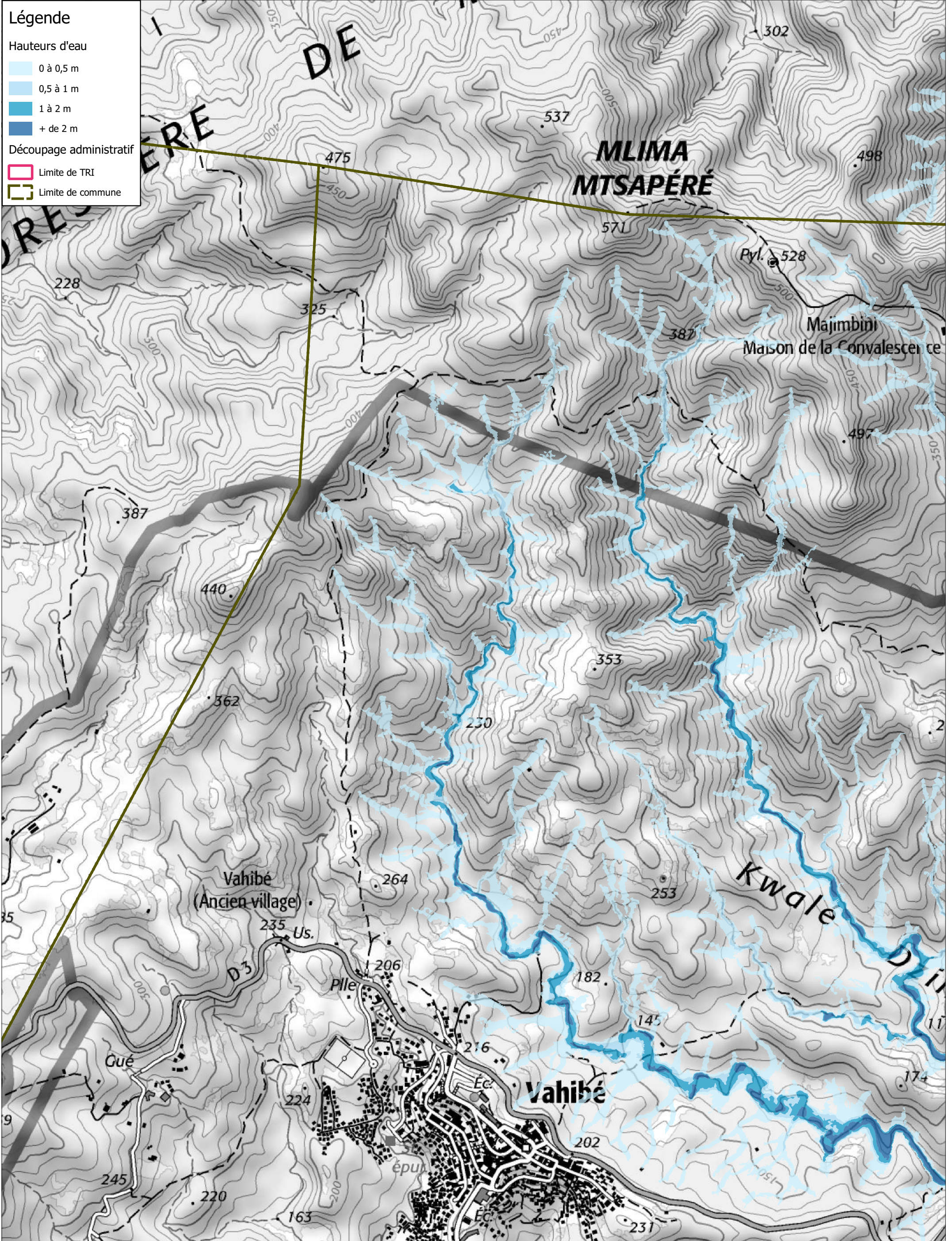
Légende

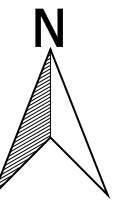
Hauteurs d'eau

- 0 à 0,5 m
- 0,5 à 1 m
- 1 à 2 m
- + de 2 m

Découpage administratif

- Limite de TRI
- Limite de commune





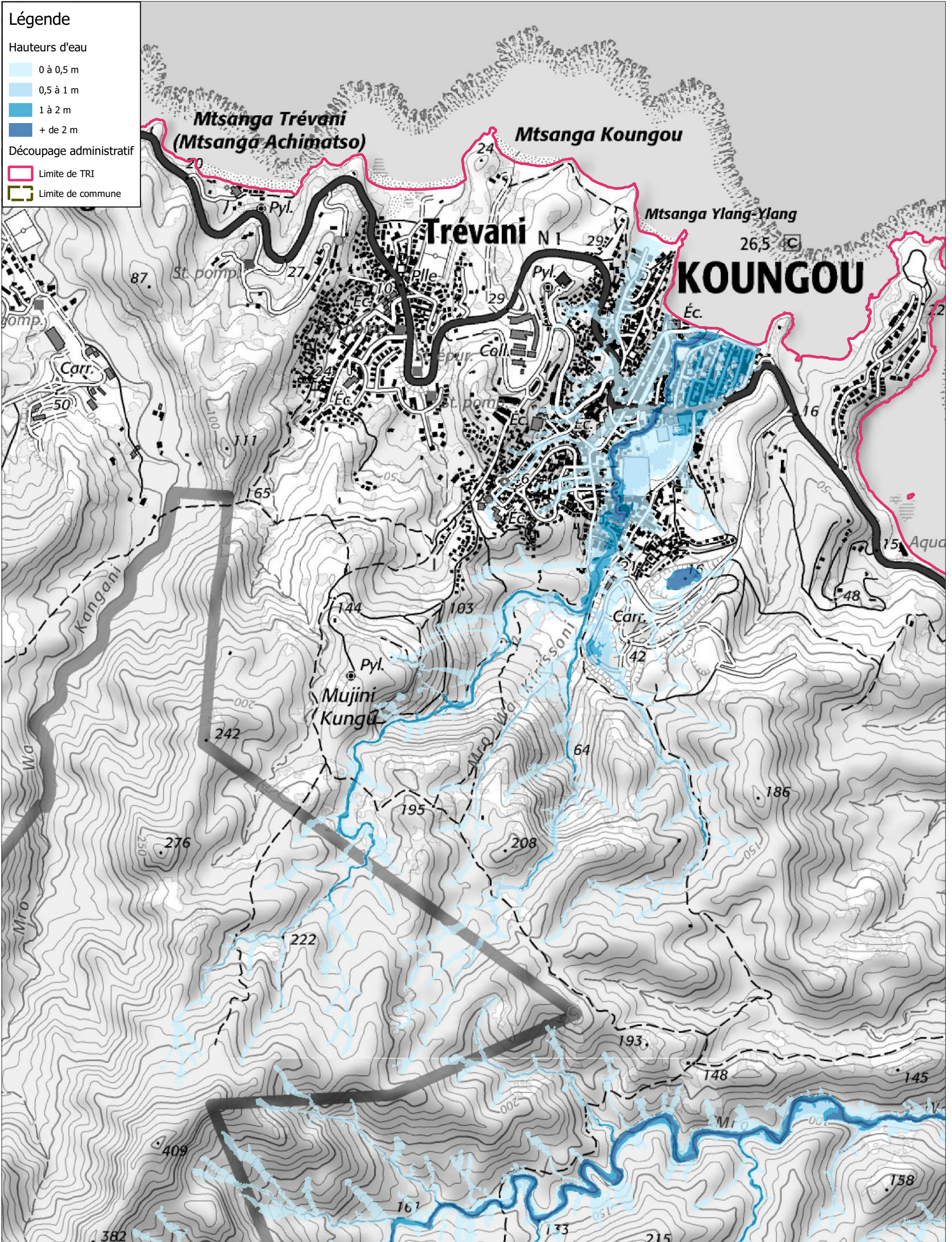
Légende

Hauteurs d'eau

- 0 à 0,5 m
- 0,5 à 1 m
- 1 à 2 m
- + de 2 m

Découpage administratif

- Limite de TRI
- Limite de commune

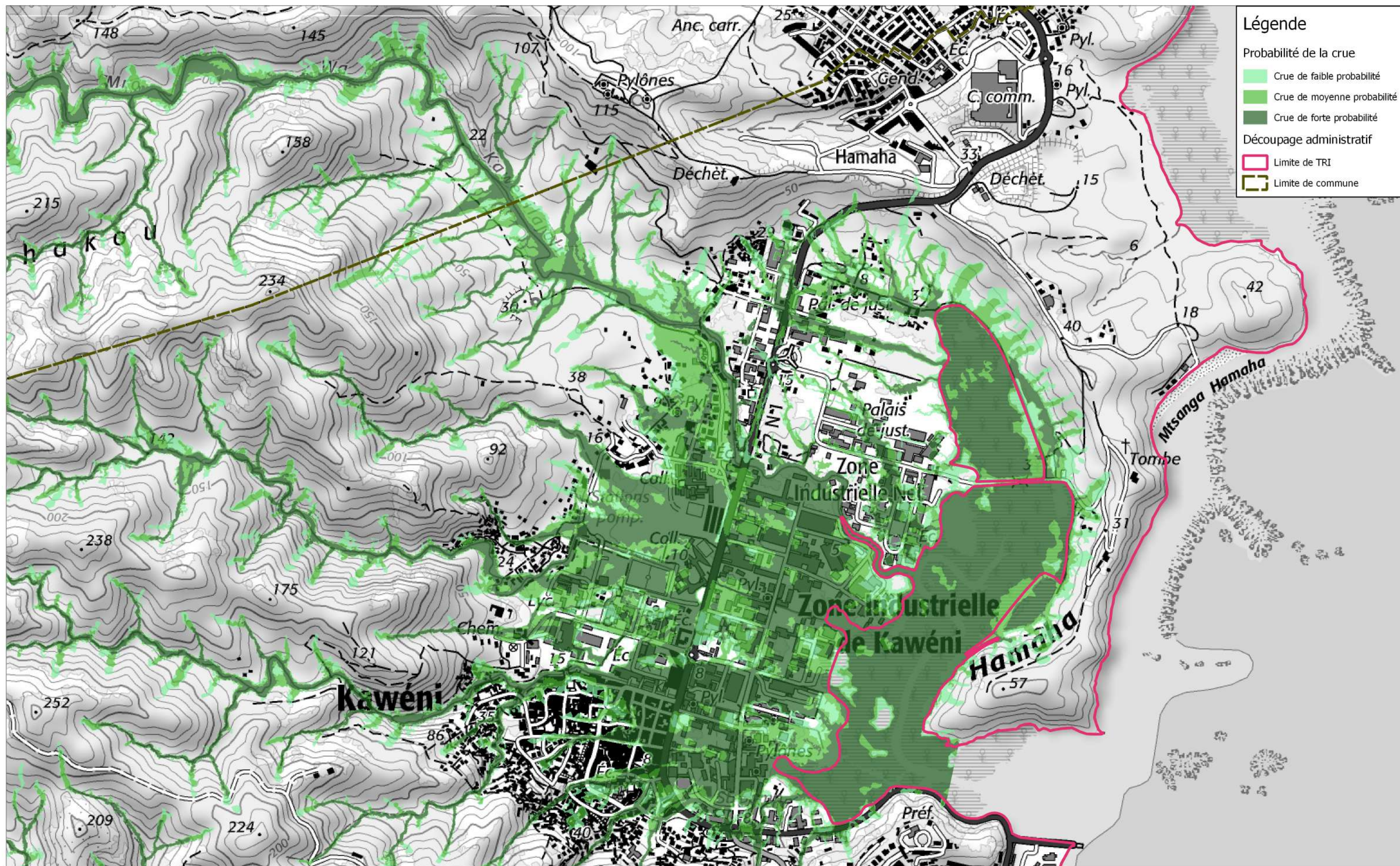
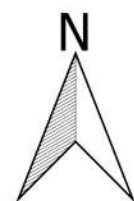


DIRECTIVE INONDATION - T.R.I de Mayotte

Carte de synthèse - Inondations

Planche 1/6

Echelle : 1/10 000
Date : Décembre 2019
Source : CEREMA
Fond : SCAN25©IGN2017

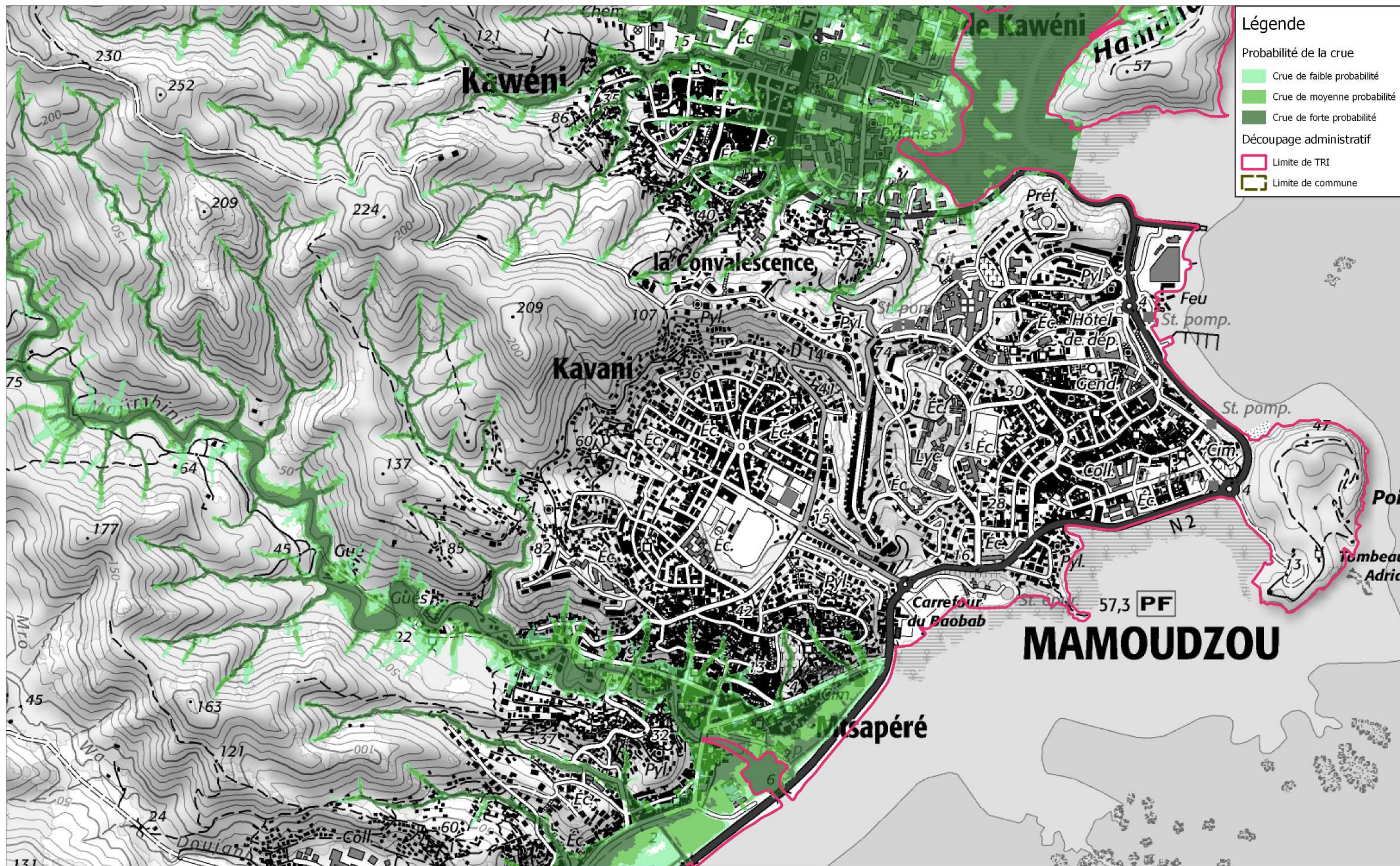
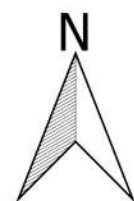


DIRECTIVE INONDATION - T.R.I de Mayotte

Carte de synthèse - Inondations

Planche 2/6

Echelle : 1/10 000
Date : Décembre 2019
Source : CEREMA
Fond : SCAN25©IGN2017

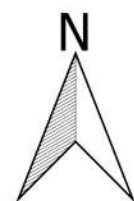


DIRECTIVE INONDATION - T.R.I de Mayotte

Carte de synthèse - Inondations




Planche 4/6

Echelle : 1/10 000
Date : Décembre 2019
Source : CEREMA
Fond : SCAN25©IGN2017





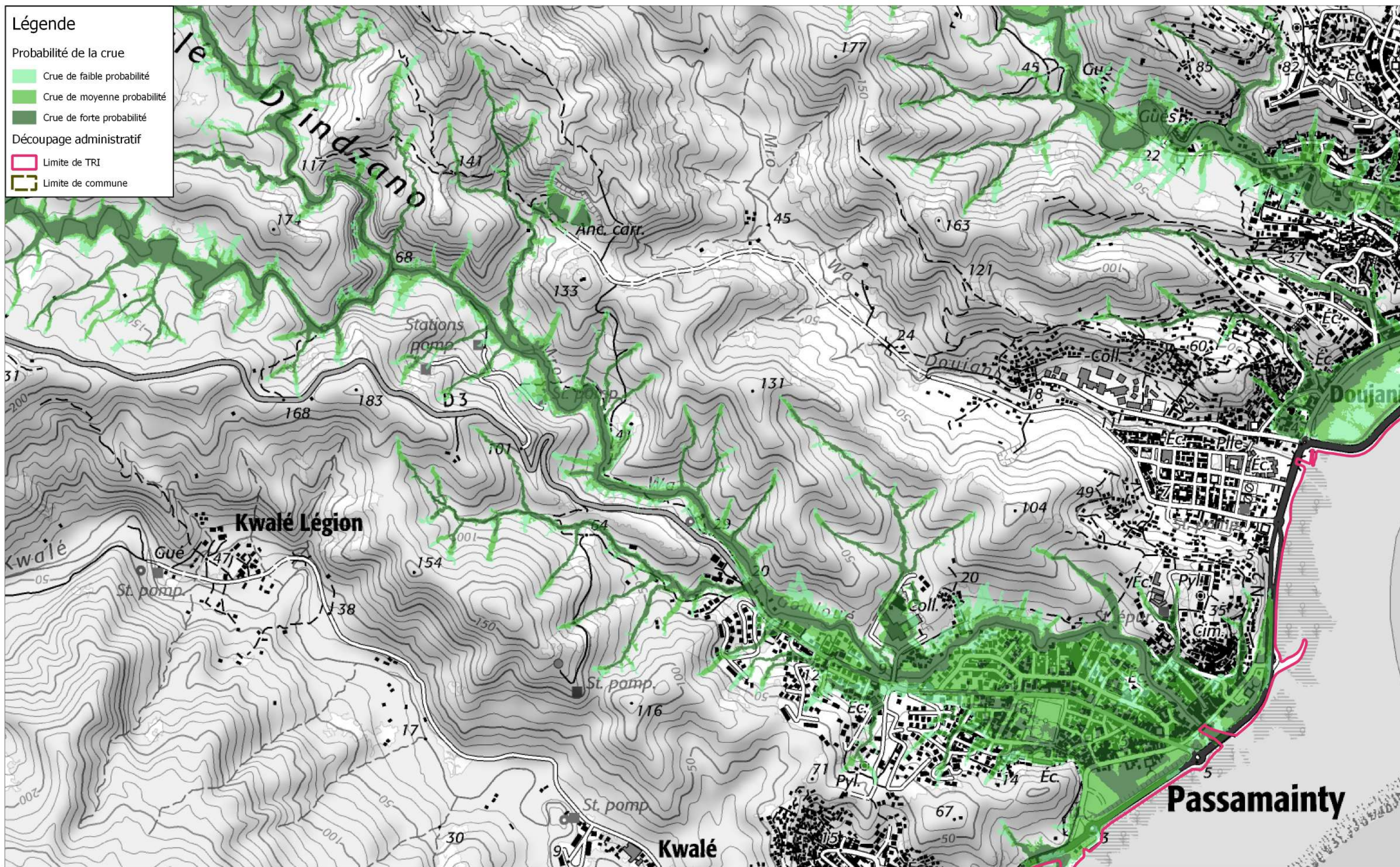
Légende

Probabilité de la crue

-  Crue de faible probabilité
-  Crue de moyenne probabilité
-  Crue de forte probabilité

Découpage administratif

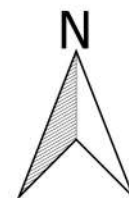
-  Limite de TRI
-  Limite de commune



DIRECTIVE INONDATION - T.R.I de Mayotte




Carte de synthèse - Inondations

Planche 5/6





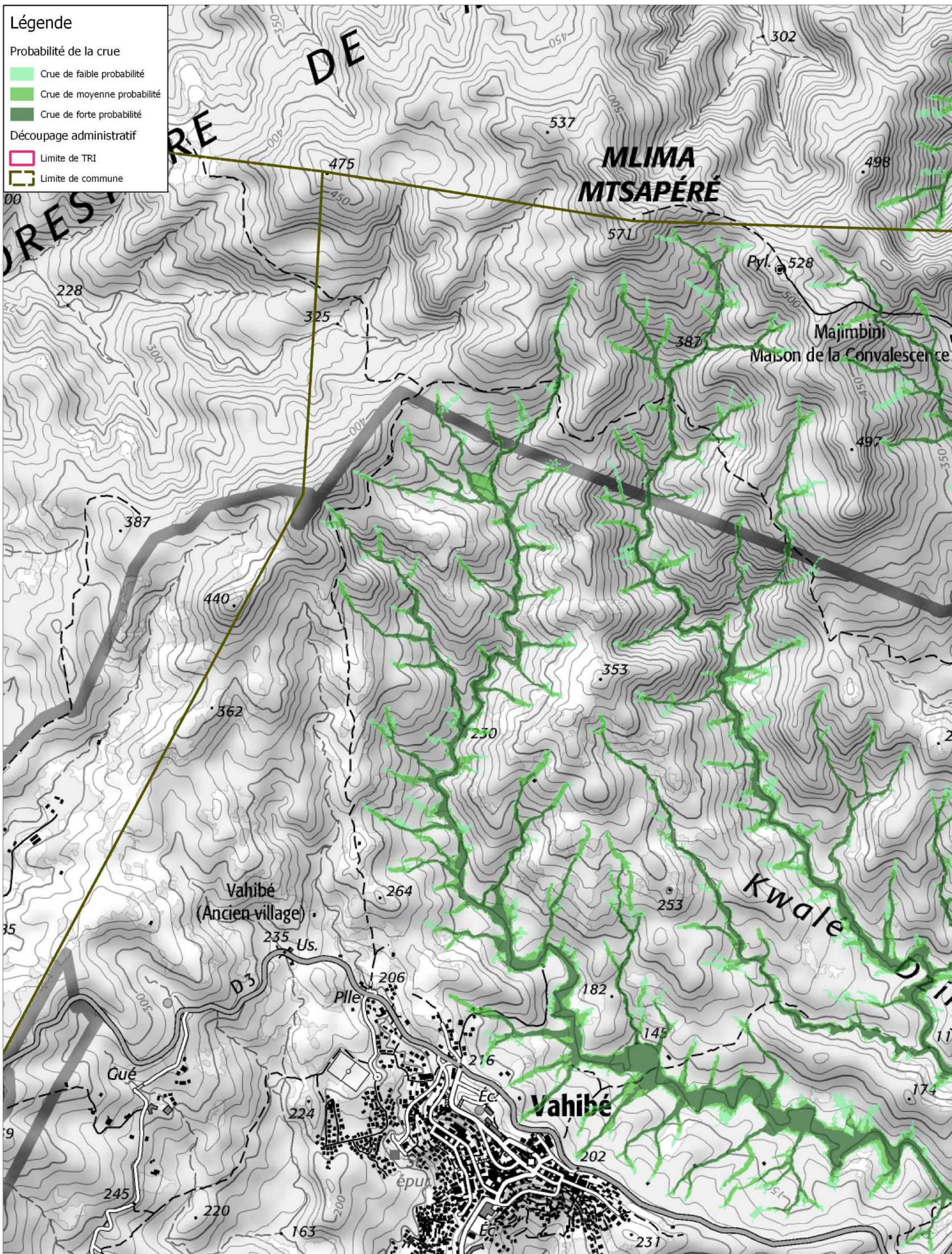
Légende

Probabilité de la crue

-  Crue de faible probabilité
-  Crue de moyenne probabilité
-  Crue de forte probabilité

Découpage administratif

-  Limite de TRI
-  Limite de commune



DIRECTIVE INONDATION - T.R.I de Mayotte




Carte de synthèse - Inondations

Planche 6/6





Légende

Probabilité de la crue

-  Crue de faible probabilité
-  Crue de moyenne probabilité
-  Crue de forte probabilité

Découpage administratif

-  Limite de TRI
-  Limite de commune

